

應備文件(參考範例)

一、申請人身分證明文件影本

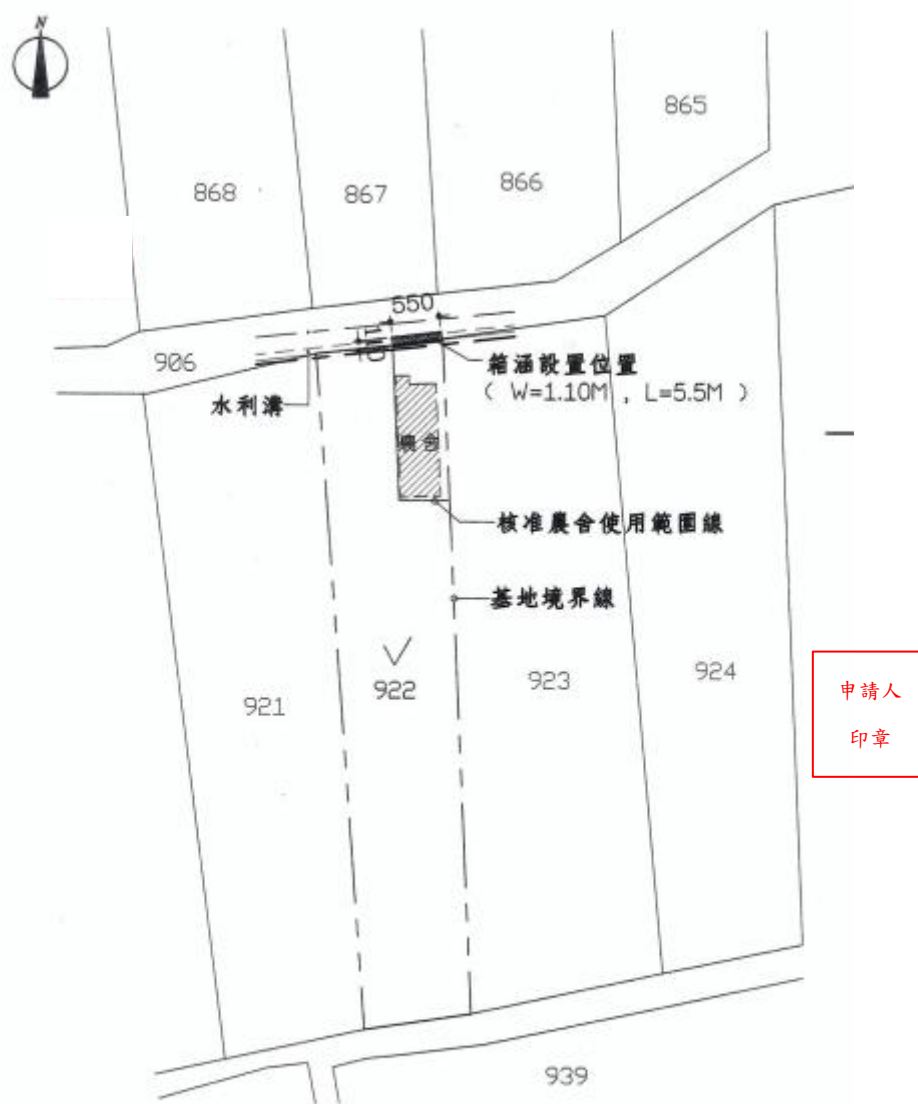
- ☒ 以個人名義申請者，檢附申請人及保證人身分證正反面影本五份。
 - ☐ 以法人名義申請者，檢附公司設立登記或變更登記表及代表人身分證影本五份。
 - ☐ 以商號名義申請者，檢附設立或變更登記證明文件及負責人身分證影本五份。
 - ☐ 政府機關、公有公用事業機構及公法人，得不檢附。
-
- ☐ 委託他人申請者，檢附委託書及受委託人身分證明文件。

請黏貼(或檢附)身分證明文件影本，並加蓋申請人印章及「與正本相符」字樣。



二、位置圖面


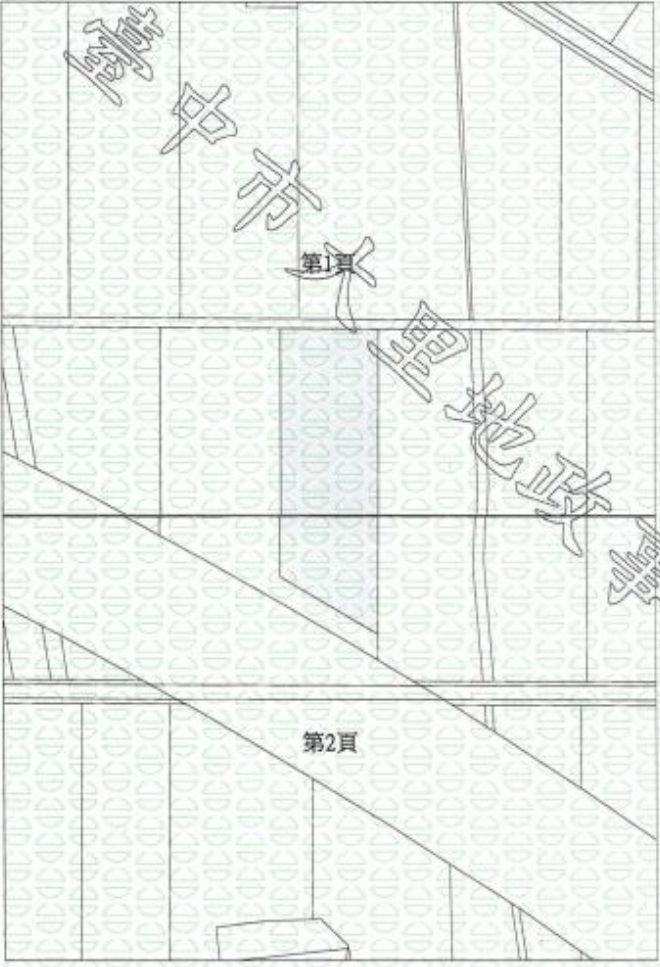
(一)地籍套繪圖(需註明施設位置、長度)



基地座落:臺中市 00 區 00 段 00 號

地籍配置圖 S:1/600

(二)地籍圖謄本

地籍圖謄本		大里電謄字第047469號
土地坐落：		
本謄本與地籍圖所載相符（實地界址以複丈鑑界結果為準）		
北	資料管轄機關：臺中市大里地政事務所	主任：陳紋連
	本謄本核發機關：臺中市大里地政事務所	
	中華民國 111年03月04日17時08分	
本案依分層負責規定授權承辦人員劉喬羽核發		
地籍圖謄本如附件共2頁，接續圖如下：		
		<div>申請人 印章</div> <div>與 正 本 相 符</div>
臺中市大里地政事務所謄本用紙		

(三)土地登記謄本(申請日前3個月內，申請基地須第一類謄本，水利用地第二類謄本，各正本1份，影本4份。若為2人以上共有，謄本需列出共有人姓名並檢附共有人施設同意書)

土地登記第一類謄本（所有權個人全部）	
烏日區溪南西段	地號
列印時間：民國111年03月04日17時12分	頁次：1
大里地政事務所 主任 陳紋速 大里電謄字第047470號 資料管轄機關：臺中市大里地政事務所	本案係依照分層負責規定授權承辦人員核發 列印人員：劉喬羽 謄本核發機關：臺中市大里地政事務所
***** 土地標示部 *****	
<div>申請人 印章</div>	
***** 土地所有權部 *****	
(0001) 登記次序：0008 登記日期： 原因發生日 所有權人 統一編號 住址	與 正 本 相
***** 土地他項權利部 *****	

48

三、**土地使用同意證明**（申請土地屬申請人所有或由主管機關管理者，得免附）。

（一）共同持分同意書

同 意 書

立同意書人： 陳筱玲(申請人) (以下簡稱甲方)

王○明(土地所有權人) (以下簡稱乙方)

茲向 貴署南投管理處辦理農田水利設施兼作架設橋涵事宜，因二方各自持分相關土地(○○縣/市○○鄉/鎮○○地段○○地號)所有權比重如下，為免日後糾紛，乙方同意該設施日後維護管理由甲方全權負責，倘若甲方不能負責時，由乙方概括承受。

此致

農業部農田水利署

立同意書人(甲方)：

申請人
印章

所有權○分之1

住址：

身分證字號：

電話：

立同意書人(乙方)：

共有人
印章

所有權○分之1

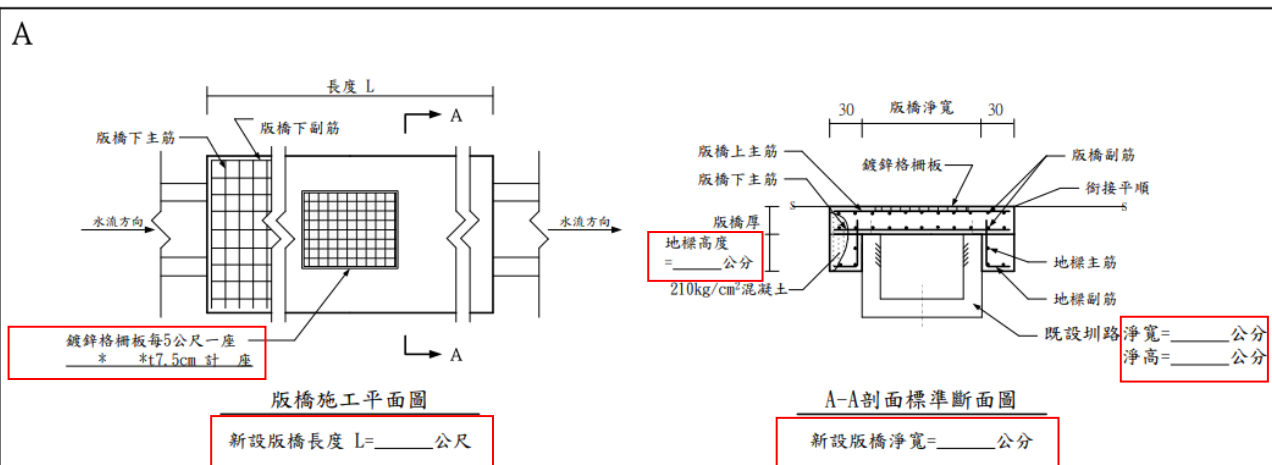
住址：

身分證字號：

電話：

中華民國 111 年 1 月 1 日

四、工程設計圖說(1.得依本處工程設計參考圖 2.需另行設計者，可委託專業技師或建築師繪圖並簽證+申請人用印後送本處審核)



版橋版厚及配筋勾選表(新設版橋淨寬250公分以下)

勾選 (並核章)	版橋淨寬 級距(cm)	版橋厚 (cm)	版橋上主筋 @間距	版橋下主筋 @間距	版橋副筋 @間距
	50~100	20	—	D16mm@20cm	D13mm@20cm
	100~150	20	D16mm@15cm	D16mm@15cm	D13mm@15cm
	150~200	25	D19mm@15cm	D19mm@15cm	D13mm@15cm
	200~250	25	D19mm@10cm	D19mm@10cm	D13mm@15cm

備註：

- (1)架設版橋之圳路若為921大地震後新建鋼筋混凝土渠道，且無破裂漏水等情形者，可依左表資料參考選用設計版橋之版厚及配筋。
- (2)地標高度最少為30公分，地標主筋及副筋之直徑、間距與版橋之下主筋及副筋配置相同。
- (3)版橋長度L大於5公尺需施設維修孔，每5公尺一座，維修孔建議以60x60x17.5cm以上之鍍鋅格柵板施作。
- (4)圳路高度在50公分以下者，考量通水斷面需求，版橋建議以連續之鍍鋅格柵板替代。
- (5)左表依據行政院公共工程委員會基層公共工程基本圖彙編之設計圖編製，可參考使用，未依左表勾選者，可請專業技師/建築師依現地實際需要繪圖並簽證後申請。
- (6)本申請案施工品管、結構安全及後續管理維護由申請人負責。

111.4月版

A-新設版橋淨寬250公分以下參考設計圖

申請人 (簽章)		縣(市)	鄉鎮(區)	段	地號架設版橋設計圖
-------------	--	------	-------	---	-----------

五、現況照片(需拍攝基地位置及申請渠道現況照片)

渠道名稱:溪墘排水螺潭一中排1分線

申請坐落土地:○○區○○段○○號

申請渠道地號:○○區○○段○○號

渠道現況照片



申請人
印章

基地現況照片



與
正
本
相
符