

農業部農田水利署工程生態檢核自評表

生態檢核-總表		填寫單位		
		主辦生態團隊		
工程/計畫 名稱		農試所圳路改善工程第一期(第二工區)		
		主辦機關	農業部農田水利署南投管理處	
工程預計 期程		114年12月20日~115年6月17日	設計單位	
		監造單位	農業部農田水利署南投管理處 工務組	
基地位置	地點：臺中市霧峰區 農試所 15 給 起點 X：218715，Y：2658940 訖點 X：218394，Y：2658939 農試所 15 排 16 給 起點 X：218399，Y：2658998 訖點 X：218700，Y：2658987 農試所 17 給 起點 X：218473，Y：2659050 訖點 X：218679，Y：2659042 農試所 17 排 18 給 起點 X：218494，Y：2659105 訖點 X：218709，Y：2659096	工程預算/經費 (千元)	15,498	
工程目的	輸水損失改善			
工程類型	<input checked="" type="checkbox"/> 灌溉圳路 <input type="checkbox"/> 農田排水 <input type="checkbox"/> 水利設施_____ <input type="checkbox"/> 其他_____			
工程概要	鋼筋混凝土渠道:1,045 公尺			
預期效益	預計受益面積 20 公頃			
階段	項目	評估內容	檢核事項	附表
核定階段	專業參與	生態背景人員	是否有生態背景人員參與，協助蒐集調查生態資料、評估生態衝擊、擬定生態保育原則？ <input checked="" type="checkbox"/> 是 <input type="checkbox"/> 否	P-1
	生態資料蒐集調查	地理位置	區位： <input type="checkbox"/> 生態敏感區 <input checked="" type="checkbox"/> 非生態敏感區 (生態敏感區包含國家公園、野生動物重要棲息環境、野生動物保護區、森林及森林保護區、國際及國家級重要濕地、自然保留區、自然保護區、海岸保護區、水庫蓄水範圍、IBA 重要鳥類棲息地及其他經認定生態資源豐富或具有生態課題之地理區域。)	P-2

		關注物種、重要棲地及高生態價值區域	1.是否有關注物種，如保育類動物、特稀有植物、指標物種、老樹或民俗動植物等？ ■是 彩鷓(II)、燕鴿(III) □否 2.工址或鄰近地區是否有森林、水系、埤塘、濕地及關注物種之棲地分佈與依賴之生態系統？ □是 ■否	
生態保育原則	方案評估		是否有評估生態、環境、安全、經濟及社會等層面之影響，提出對生態環境衝擊較小的工程計畫方案？ ■是 □否	P-5
	採用策略		針對關注物種及重要生物棲地，是否採取迴避、縮小、減輕、補償策略，減少工程影響範圍？ ■是 □否	
	經費編列		是否有編列生態調查、保育措施、追蹤監測所需經費？ ■是 □否	-
民眾參與	現場勘查		是否邀集生態背景人員、相關單位、在地民眾及關心相關議題之民間團體辦理現場勘查，說明工程計畫構想方案、生態影響、因應對策，並蒐集回應相關意見？ ■是 □否	P-3 P-4
資訊公開	計畫資訊公開		是否主動將工程計畫內容之資訊公開？ ■是 □否	P-1 P-2 P-3 P-4 P-5
規劃設計階段	專業參與	生態背景及工程專業團隊	是否組成含生態背景及工程專業之跨領域工作團隊？ ■是 □否	D-1
	基本資料蒐集調查	生態環境及議題	1.是否具體調查掌握自然及生態環境資料？ ■是 □否 2.是否確認工程範圍及週邊環境之生態議題與生態保全對象？ ■是 □否	D-2 D-3 D-5
	生態保育對策	調查評析、生態保育方案	是否根據生態調查評析結果，研擬符合迴避、縮小、減輕及補償策略之生態保育對策，提出合宜之工程配置方案？ ■是 □否	D-6
	民眾參與	規劃說明會	是否邀集生態背景人員、相關單位、在地民眾及關心相關議題之民間團體辦理規劃說明會，蒐集整合並溝通相關意見？ ■是 □否	D-4
	設計成果	生態保育措施及工程方案	是否根據生態評析成果提出生態保育措施及工程方案，並透過生態及工程人員之意見往復確認可行性後，完成細部設計。 ■是 □否	D-6
	資訊公開	設計資訊公開		是否主動將規劃內容、生態保育措施、工程內容等設計成果之資訊公開？

			<input checked="" type="checkbox"/> 是 <input type="checkbox"/> 否	D-3 D-4 D-5 D-6
施 工 階 段	專業參與	生態背景及工程專業團隊	是否組成含生態背景及工程專業之跨領域工作團隊？ <input type="checkbox"/> 是 <input type="checkbox"/> 否	W-1
	施工前生態保育措施確認、 施工中生態保育措施 抽查及 自主檢查、生態 異常狀況處理	施工廠商	1.是否辦理施工人員及生態背景人員現場勘查，確認施工廠商清楚瞭解生態保全對象位置？ <input type="checkbox"/> 是 <input type="checkbox"/> 否 2.是否擬定施工前環境保護教育訓練計畫，並將生態保育措施納入宣導。 <input type="checkbox"/> 是 <input type="checkbox"/> 否	W-2
		施工計畫書	施工計畫書是否納入生態保育措施，說明施工擾動範圍，並以圖面呈現與生態保全對象之相對應位置。 <input type="checkbox"/> 是 <input type="checkbox"/> 否	
	生態保育品質 管理措施	生態保育品質 管理措施	1.履約文件是否有將生態保育措施納入自主檢查？ <input type="checkbox"/> 是 <input type="checkbox"/> 否 2.是否擬定工地環境生態自主檢查及異常情況處理計畫？ <input type="checkbox"/> 是 <input type="checkbox"/> 否 3.施工是否確實依核定之生態保育措施執行，並於施工過程中注意對生態之影響，以確認生態保育成效？ <input type="checkbox"/> 是 <input type="checkbox"/> 否 4.施工生態保育執行狀況是否納入工程督導？ <input type="checkbox"/> 是 <input type="checkbox"/> 否	W-3.1 W-3.2 W-4 W-5.1 W-5.2 W-5.3
			民眾參與	施工說明會 是否邀集生態背景人員、相關單位、在地民眾及關心相關議題之民間團體辦理施工說明會，蒐集整合並溝通相關意見？ <input type="checkbox"/> 是 <input type="checkbox"/> 否
	資訊公開	施工資訊公開 是否主動將施工相關計畫內容之資訊公開？ <input type="checkbox"/> 是 <input type="checkbox"/> 否	W-1 W-2 W-3.1 W-3.2 W-4 W-5.1 W-5.2 W-5.3 W-6	
維 護 管 理 階 段	生態效益	生態效益評估 是否於維護管理期間，定期視需要監測評估範圍之棲地品質並分析生態課題，確認生態保全對象狀況，分析工程生態保育措施執行成效？ <input type="checkbox"/> 是 <input type="checkbox"/> 否	M-1 M-2	
	資訊公開	維護管理資訊 公開 是否主動將監測追蹤結果、生態效益評估報告等資訊公開？ <input type="checkbox"/> 是 <input type="checkbox"/> 否	M-1 M-2	
填表人		陳湘柔 / 智聯工程科技顧問有限公司	單位主管核定	

備註：本表由主辦生態團隊填寫，主辦機關提供工程基本資料。

生態檢核分級表			填寫單位
			主辦生態團隊
工程或計畫名稱	農試所圳路改善工程第一期(第二工區)	工程編號	南投 114A09
執行機關	農水署南投管理處	承包廠商	
填表人員 (單位/職稱)	陳湘柔 智聯工程科技顧問有限公司	填表日期	114年 7 月 25 日
生態檢核分級	<p>符合下列情形之一者，應確認是否涉及生態環境保育議題：</p> <ul style="list-style-type: none"> <input checked="" type="checkbox"/> 原構造物範圍內之整建或改善之工程。 <input checked="" type="checkbox"/> 已開發場所之工程。 <input type="checkbox"/> 道路鋪面及其附屬設施維護改善工程 <input type="checkbox"/> 水井工程 <input type="checkbox"/> 農田水利設施新建工程。 <input type="checkbox"/> 學術研究單位及生態保育團體關注之區域 <input type="checkbox"/> 受本署補助比率逾工程建造經費 50%之新建工程。 <input type="checkbox"/> 經上級機關評估特別需要並通知者。 <p>生態檢核分級評估：</p> <p>1. 是否位於生態敏感區？</p> <p><input type="checkbox"/> 是：(如涉及<u>墾丁國家公園、龍鑾潭國家重要濕地等</u>)，須辦理第一級生態檢核作業</p> <p><input checked="" type="checkbox"/> 否(請續填第 2 項)</p> <p>2. 是否有關注物種或關注棲地？</p> <p><input checked="" type="checkbox"/> 是：<u>彩鶺(II)、燕鴿(III)</u> (請填第 4 項)</p> <p><input type="checkbox"/> 否(請續填第 3 項)</p> <p>3. 當地是否有生態相關議題？</p> <p><input type="checkbox"/> 是，請續填第 4 項</p> <p>關注議題：<input type="checkbox"/> 在地居民，關注原因：_____。</p> <p><input type="checkbox"/> NGO 團體、學術研究團體，關注原因：_____。</p> <p><input type="checkbox"/> 蒐集生態相關文獻，關注原因：_____。</p> <p><input type="checkbox"/> 否，經主辦機關自評無涉及生態環境保育議題，且經上級機關審查確認，無須辦理生態檢核作業，請勾選無須辦理生態檢核作業。</p> <p>4. 工程採購金額是否 \geq 2 千萬元？</p> <p><input type="checkbox"/> 是：若第 2 項或第 3 項選是，須辦理第一級生態檢核作業</p> <p><input checked="" type="checkbox"/> 否：若第 2 項或第 3 項選是，須辦理第二級生態檢核作業</p> <p>5. 本工程生態檢核分級</p> <p><input type="checkbox"/> 第一級生態檢核作業</p> <p><input checked="" type="checkbox"/> 第二級生態檢核作業</p> <p><input type="checkbox"/> 無須辦理生態檢核作業</p>		

<p>說明：</p> <p>第一級：落實全週期生態檢核工作，建議於規劃及設計階段生態檢核編列生態調查費用進行現地調查，並填列相關表單擬定生態友善機制；於施工階段定期填具抽查表及自主檢查表外，應成立生態團隊持續監測生態保育措施執行狀況；完工後一至三年內進行維護管理階段以追蹤生態環境恢復情況。</p> <p>第二級：由執行機關、設計、監造及施工人員進行自主檢核。機關得視需求邀請生態團隊協助工程人員執行生態檢核作業、或提升為第一級生態檢核作業。</p>		
基本資料蒐集檢核		
資訊類別	資料項目	資料內容
關注物種或關注棲地	<input checked="" type="checkbox"/> 關注物種	<input checked="" type="checkbox"/> 有：彩鷓(II,NLC)、燕鴿(III,NLC) <input type="checkbox"/> 無
	<input type="checkbox"/> 關注棲地	<input type="checkbox"/> 有：_____ <input checked="" type="checkbox"/> 無

生態敏感區說明			
資料類別	確認資料項目	是否涉及	相關法源(主管機關)
生態敏感區	國家公園及國家自然公園	<input type="checkbox"/> 是， <input checked="" type="checkbox"/> 否	1. 國家公園法(內政部) 2. 水利法(經濟部) 3. 水庫蓄水範圍使用管理辦法(經濟部) 4. 海岸管理法(內政部) 5. 野生動物保育法(農業部) 6. 野生動物保育法施行細則(農業部) 7. 森林法(農業部) 8. 自然保護區設置管理辦法(農業部) 9. 濕地保育法(內政部) 10. 濕地保育法施行細則(內政部) 11. 文化資產保存法(文化部)
	野生動物重要棲息環境	<input type="checkbox"/> 是， <input checked="" type="checkbox"/> 否	
	野生動物保護區	<input type="checkbox"/> 是， <input checked="" type="checkbox"/> 否	
	森林及森林保護區(保安林)	<input type="checkbox"/> 是， <input checked="" type="checkbox"/> 否	
	森林及森林保護區(國有林事業區)	<input type="checkbox"/> 是， <input checked="" type="checkbox"/> 否	
	重要濕地(國際級)	<input type="checkbox"/> 是， <input checked="" type="checkbox"/> 否	
	重要濕地(國家級)	<input type="checkbox"/> 是， <input checked="" type="checkbox"/> 否	
	重要濕地(地方級)	<input type="checkbox"/> 是， <input checked="" type="checkbox"/> 否	
	自然保留區	<input type="checkbox"/> 是， <input checked="" type="checkbox"/> 否	
	自然保護區	<input type="checkbox"/> 是， <input checked="" type="checkbox"/> 否	
	海岸保護區	<input type="checkbox"/> 是， <input checked="" type="checkbox"/> 否	
	水庫蓄水範圍	<input type="checkbox"/> 是， <input checked="" type="checkbox"/> 否	
	IBA 重要鳥類棲息地	<input type="checkbox"/> 是， <input checked="" type="checkbox"/> 否	
其他經認定生態資源豐富或具有生態課題之地理區域	石虎重要及潛在棲地	<input type="checkbox"/> 是， <input checked="" type="checkbox"/> 否	
	國土生態綠網關注農田圳溝或埤塘池沼	<input type="checkbox"/> 是， <input checked="" type="checkbox"/> 否	
	國土生態綠網關注獨流溪	<input type="checkbox"/> 是， <input checked="" type="checkbox"/> 否	
	其他_____	<input type="checkbox"/> 是， <input checked="" type="checkbox"/> 否	

備註：本表由主辦生態團隊填寫，如有需要可自行增加欄位及分頁，並註明政府公佈之資料出處。主辦機關提供工程基本資料、承包廠商資訊。

工程生態檢核基本資料表		<input type="checkbox"/> 第一級生態檢核 <input checked="" type="checkbox"/> 第二級生態檢核		填寫單位	
				主辦生態團隊	
工程名稱	農試所圳路改善工程第一期(第二工區)				
治理機關	農業部農田水利署南投管理處	工程類型	<input checked="" type="checkbox"/> 灌溉圳路 <input type="checkbox"/> 農田排水 <input type="checkbox"/> 水利設施 <input type="checkbox"/> 其他	工程地點	臺中市霧峰區
					地點：臺中市霧峰區 農試所 15 給 起點 X：218715，Y：2658940 訖點 X：218394，Y：2658939 農試所 15 排 16 給 起點 X：218399，Y：2658998 訖點 X：218700，Y：2658987 農試所 17 給 起點 X：218473，Y：2659050 訖點 X：218679，Y：2659042 農試所 17 排 18 給 起點 X：218494，Y：2659105 訖點 X：218709，Y：2659096
勘查日期	114 年 7 月 25 日			水系名稱	阿罩霧一圳
工程緣由目的	輸水損失改善		擬辦工程概估內容	鋼筋混凝土渠道:1,045 公尺	
災害紀錄	1.災害類別：無 2.災情：無 3.以往處理情形：_____單位已施設 4.有無災害調查報告 (報告名稱：_____) 5.其他：_____		預期效益	減少輸水損失及增加灌溉效益	
生態情報釐清及建議	關注議題或保護對象		資訊來源		
	生態敏感區：無		生態調查資料庫系統、國土生態綠網成果圖資、台灣生物多樣性網絡(TBN)、生物多樣性圖資專區、IBA 重要野鳥棲地、eBird Taiwan		
	關注棲地或關注物種：彩鷓(II)、燕鴿(III)		生態調查資料庫系統、國土生態綠網成果圖資、台灣生物多樣性網絡(TBN)、生物多樣性圖資專區、IBA 重要野鳥棲地、eBird Taiwan		
預定辦理原因	<input type="checkbox"/> 規劃報告優先治理工程 <input type="checkbox"/> 災害嚴重，急需治理工程 <input checked="" type="checkbox"/> 設施老舊極需改善之工程 <input type="checkbox"/> 以往治理工程(年度工程)維護改善 <input type="checkbox"/> 其他_____				





<p>棲地現況說明：本案位於農業試驗所園區內之試驗田區，整體工區範圍有圍籬完整圍設並具出入口管制，與外部一般農田景觀相對隔離。本處以農田灌排系統為主體，現場可見混凝土灌排渠道與閘門構造，水路呈狹長直線或折線配置，渠內多有持續通水，局部為緩流並夾帶細泥沉積與少量水生附著物。周邊土地利用以稻田、農業設施及農路為主，岸側植被以田埂草本、零星灌叢與農作相關植栽為主，整體屬高度人工化之農業景觀，但水路與田區交錯仍提供一般水域常見物種之覓食、暫棲與沿線移動功能。</p>			
<p>可能造成之生態環境影響： <input type="checkbox"/>水流量改變 <input type="checkbox"/>水域生物通道阻隔或棲地切割 <input type="checkbox"/>阻礙坡地植被演替 <input type="checkbox"/>減少植被覆蓋 <input checked="" type="checkbox"/>濁度升高 <input type="checkbox"/>大型施工便道施作 <input type="checkbox"/>土方挖填棲地破壞 <input type="checkbox"/>其他：_____</p>			
<p>生態保育原則建議：</p> <p><input type="checkbox"/>植生復原 <input type="checkbox"/>底質保留 <input type="checkbox"/>棲地保留 <input type="checkbox"/>友善生態廊道 <input checked="" type="checkbox"/>施工便道復原 <input type="checkbox"/>動植物種保育 <input type="checkbox"/>劃定保護區 <input checked="" type="checkbox"/>以柔性工法處理 <input type="checkbox"/>物種補充調查 <input type="checkbox"/>生態影響減輕對策：_____</p> <p><input type="checkbox"/>其他_____</p>			
<p>勘查意見</p>	<p>備註： 建議施工規劃以維持既有排水連續性、降低施工期污染外逸、減少道路側擾動為原則，採分段施工並保留必要通水斷面，避免長時間封堵造成回水與外溢；施工區周邊落實泥砂與廢水管埋，嚴禁混凝土漿水、油料與廢棄物進入排水系統。若需整理道路側植被與堆置物，宜優先採最小範圍清除並於完工後復原路側綠帶，維持基本遮蔭與緩衝功能；同時加強工區圍設與交通安全管理，避免材料散落與二次污染。</p>		
<p>填寫人員 /單位</p>	<p>陳湘柔 / 智聯工程科技顧問有限公司</p>	<p>提交日期</p>	<p>114年7月25日</p>

※工程位置圖：



備註：本表由主辦生態團隊填寫，由主辦機關提供現況概述欄請就工地附近地形、土地利用、災情及以往處理情形簡單描述；擬辦工程內容欄未明列之工法，請在其他項內填工法、計價單位、數量等。

※工程預定位置棲地環境照片：

	
<p>時間：114年07月25日 說明：農試所15給</p>	<p>時間：114年07月25日 說明：農試所15排16給</p>
	
<p>時間：114年07月25日 說明：農試所17給</p>	<p>時間：114年07月25日 說明：農試所17排18給</p>

備註：表格欄位不足請自行增加。

民眾參與及資訊公開彙整表			填寫單位
			主辦生態團隊
主辦機關	農業部農田水利署南投管理處	設計單位	農業部農田水利署南投管理處
監造單位	農業部農田水利署南投管理處	營造單位	-
工程名稱	農試所圳路改善工程第一期(第二工區)		
填表人員 (單位/職稱)	陳湘柔 智聯工程科技顧問有限公司	填表日期	115年 3月 25 日
檢核事項	檢核階段	內容項目及公開方式	
主動公開	核定階段	彙整相關成果，填寫生態檢核相關表單，並上傳至主管機關資訊公開專區(工程生態檢核情形查詢專區 https://www.ianto.nat.gov.tw/open/Articles?a=19401)。	
	規設階段	彙整相關成果，填寫生態檢核相關表單，並上傳至主管機關資訊公開專區(工程生態檢核情形查詢專區 https://www.ianto.nat.gov.tw/open/Articles?a=19401)。	
被動公開			

備註：本表由**主辦生態團隊**彙整填寫，並由**主辦機關**提供相關本工程民眾參與及資訊公開之資料。